








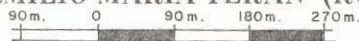


# **SIMBOLOGIA**

-  Límite de Se
-  Límite de Zona
-  Límite de la Cabe. a Parroquial
-  Cementerio
-  Escuela o Colegio
-  Iglesia
-  Cumbre
-  Línea Férrea
-  Puente

Escala

REPUBLICA DEL ECUADOR  
 JUNTA NACIONAL DE PLANIFICACION  
 OFICINA DE LOS CENSOS NACIONALES  
 PROVINCIA: TUNGURAHUA  
 CANTON: PILLARO  
 PLANO CENSAL DE LA CABECERA PARROQUIAL DE  
 EMILIO MARIA TERAN (RUMIPAMBA)



Censos 1.974